Die Flurnamen von Hauset in den Katastern

von 1826 und 1895

Flurnamen in Hauset

Flurnamen in Hauset

Die Quellen sind:

- Die **Kataster-Pläne** von 1826 und 1895
- Die Doktorarbeit von **Dr. Kohnemann** (Raeren) von 1956
- Die Karten von Hauset: **Ferraris – Tranchot – Diözese** Aachen
- Der **Verkehrsverein Hauset** (Willy Timmermann – Erich Kockartz)

Dr. Kohnemann: Flurnamen

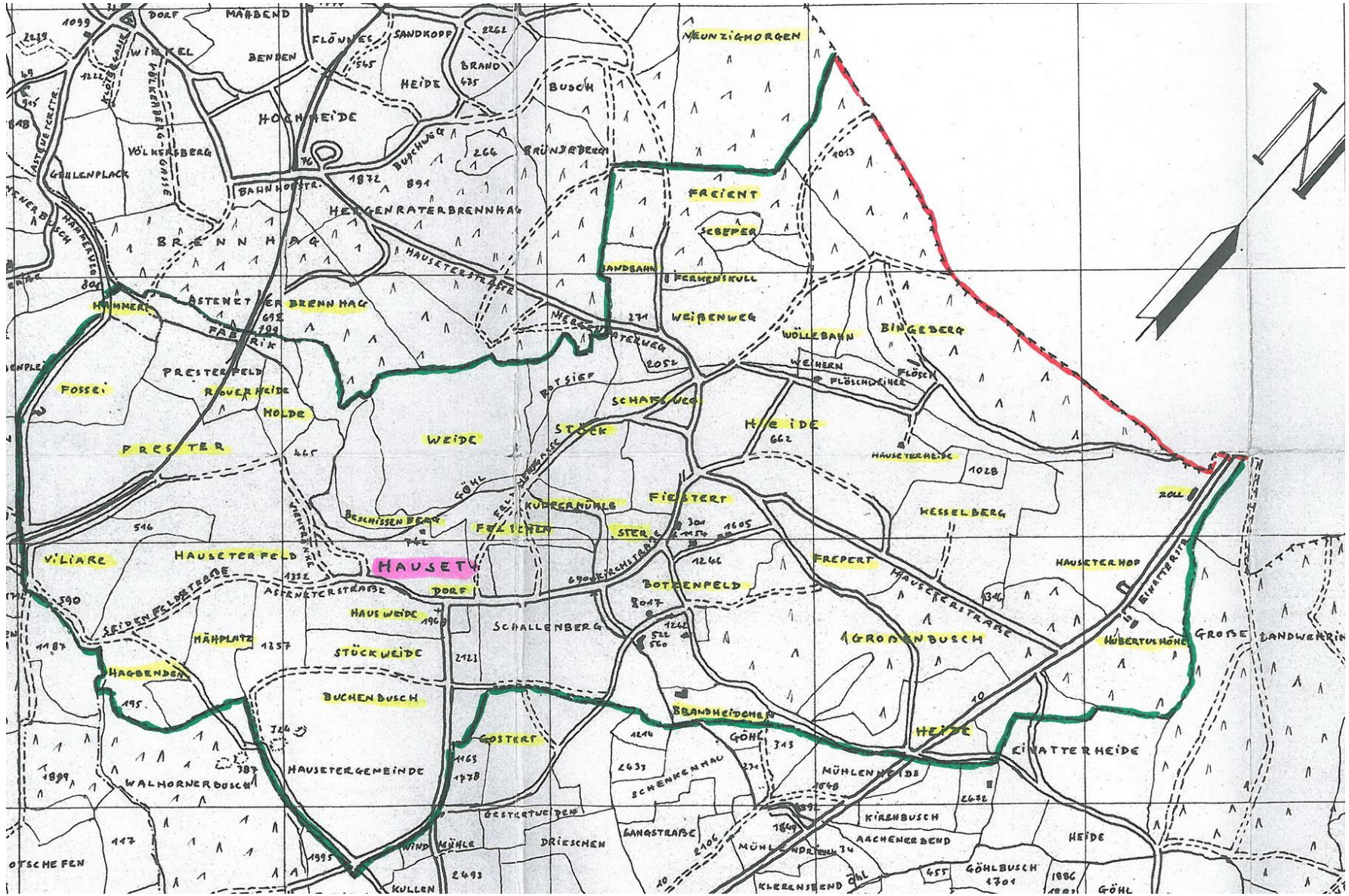

Flurnamen-Karte

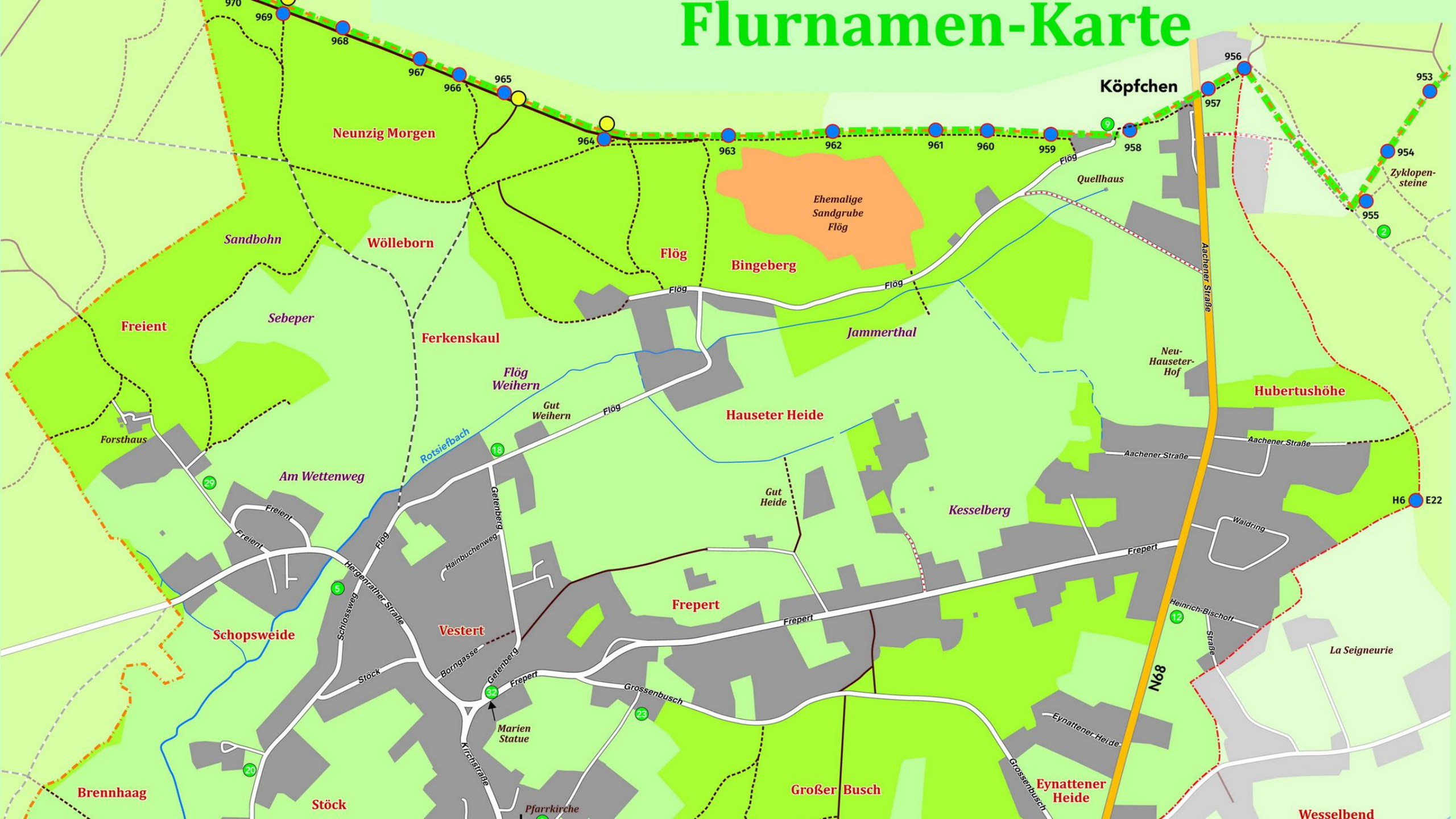

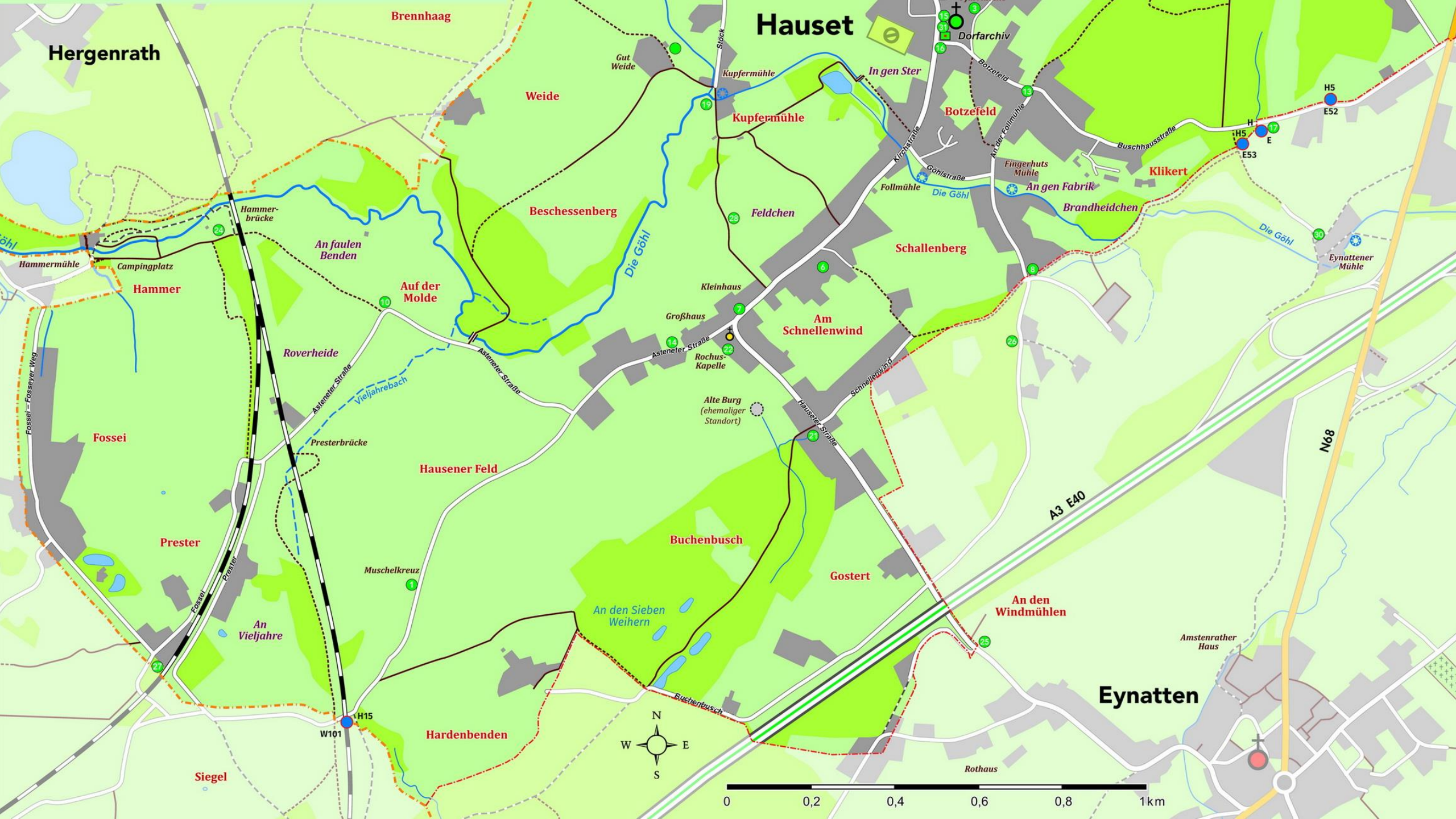
Hergenrath
Hauset
Eynatten
Brennhaag
Weide
Gut Weide
Kupfermühle
In gen Ster
Botzefeld
Dorfarchiv
Beschessenberg
Feldchen
Schallenberg
Klikert
Fingerhuts Mühle
An gen Fabrik
Brandheidchen
Eynattener Mühle
Hammer
Hammermühle
Campingplatz
Hammer-brücke
An faulen Benden
Auf der Molde
Roverheide
Fossei
Prester
An Vieljahre
Hausener Feld
Presterbrücke
Vieljahrebach
Die Göhl
Kleinhaus
Großhaus
Rochus-Kapelle
Alte Burg (ehemaliger Standort)
Am Schnellenwind
Buchenbusch
Gostert
An den Windmühlen
An den Sieben Weihern
Muschelkreuz
Hardenbenden
Siegel
Rothaus
Amstenrather Haus
Asteneter Straße
Hauseter Straße
Schnellenwind
Botzefeld
Buschhausstraße
Kirchstraße
Gohlstraße
Follmühle
An der Follmühle
Stock
Fossei – Fosseyer Weg
A3 E40
N68
H5
E52
E53
H15
W101
N
S
W
E
0
0,2
0,4
0,6
0,8
1km

Pferdekoppel am Wölleborn

Hausgiebel in Fossei

Auf der Mulde


Rochus-Kapelle

Großhaus

Nationalstraßen
Hauptstraßen
Nebenstraßen: Verbindungs- und Stichstraßen (schmaler)
Nicht öffentliche Straßen und Wege
Privatwege
Befestigte Wege
Nichtbefestigte Wege und Pfade
Autobahn
Wiesen, Felder
Bewaldung
Bebauung
Neuere Häuser
Alte Häuser (+/- 100 Jahre)
Ältere Häuser (+/- 150 Jahre)
Älteste Häuser (+/- 200 Jahre)
Flög Heutige Flurnamen
Sebeper Alte Flurnamen
Forsthaus Besondere Lokalitäten
Steinbruch
Kirchen, Kapellen
Kleindenkmäler (Wegekreuze etc.)
Adlersteine
... 968 ... Grenzsteine B/BRD - Eynatten/Hauset - Hauset/Walhorn
E H H W

0 0,2 0,4 0,6 0,8 1km

N W E S

Neunzig Morgen
Ehemalige Sandgrube Flög
Quellhaus
Zyklopen-steine
Sandbohn
Woelleborn
Flög
Bingeberg
Freient
Sebeper
Ferkenskaul
Jammerthal
Neu-Hauseter-Hof
Hubertushöhe
Flög Weihern
Gut Weihern
Hauseter Heide
Forsthaus
Rotsiefbach
Gut Heide
Am Wettenweg
Kesselberg
Schopsweide
Vestert
Frepert
La Seigneurie
Marien Statue
Großer Busch
Eynattener Heide
Brennhaag
Stöck
Pfarrkirche
Hauset
Dorfarchiv
Hergenrath
Gut Weide
Kupfermühle
In gen Ster
Weide
Kupfermühle
Botzefeld
Fingerhuts Mühle
Follmühle
Die Göhl
An gen Fabrik
Klikert
Beschessenberg
Feldchen
Schallenberg
Hammer-brücke
Die Göhl
Hammermühle
Campingplatz
Hammer
An faulen Benden
Auf der Mulde
Brandheidchen
Eynattener Mühle
Kleinhaus
Roverheide
Großhaus
Am Schnellenwind
Rochus-Kapelle
Astenetz-Straße
Vieljahrebach
Fossei
Presterbrücke
Hausener Feld
Gostert
A3 E40
N68
Prester
Buchenbusch
Gostert
Muschelkreuz
An den Windmühlen
An den Sieben Weihern
An Vieljahre
Amstenrather Haus
Eynatten
Hardenbenden
Rothaus
Siegel

Dorfarchiv (altes Pfarrhaus)

Zyklopensteine an Köpfchen

Die Göhl am Klikort


Pfarrkirche St. Rochus Hauset

Die Flög von Hauseter Heide aus

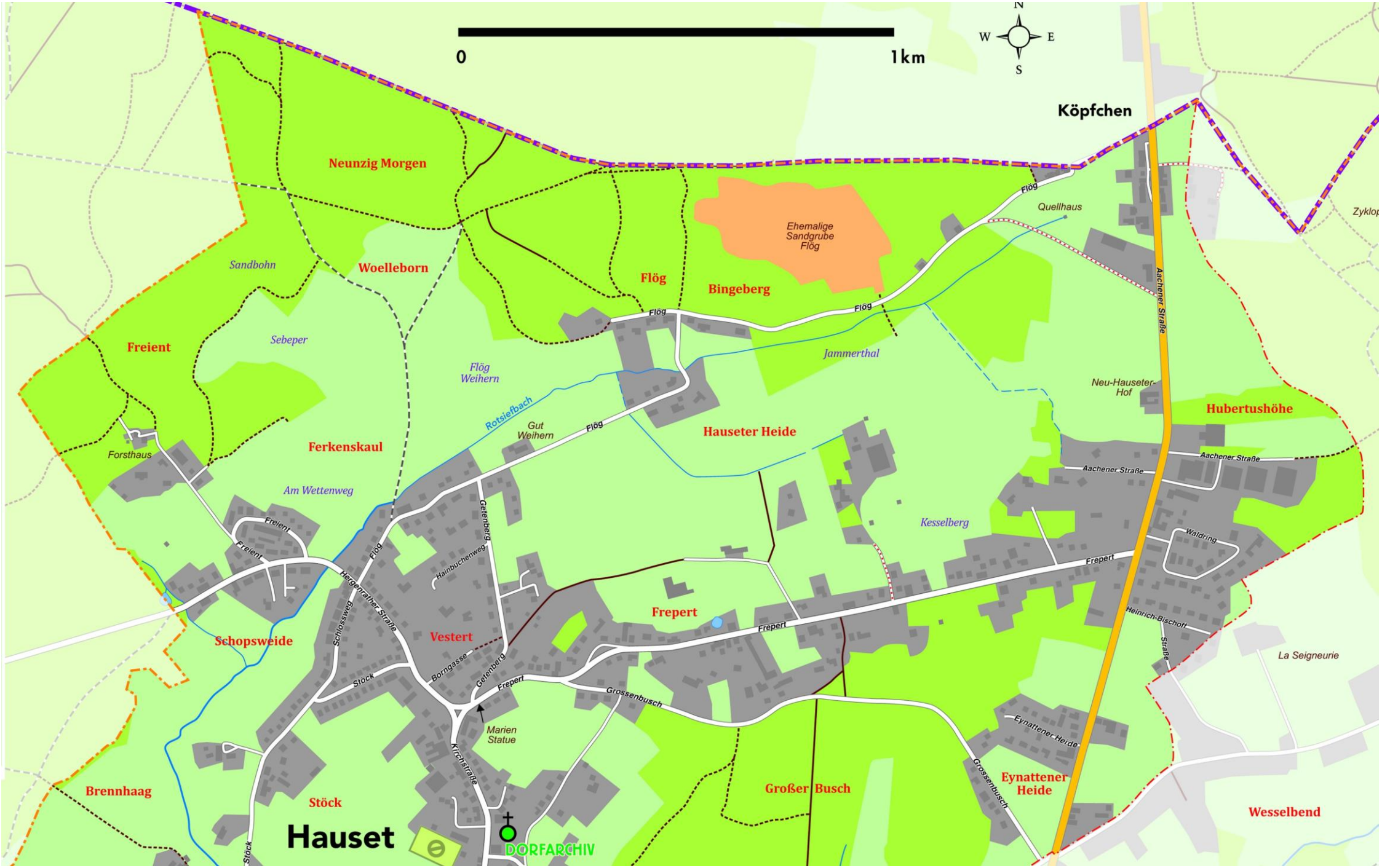
0
1km
N
W
E
S
Köpfchen
Neunzig Morgen
Sandbohn
Woelleborn
Flög
Bingeberg
Ehemalige Sandgrube Flög
Quellhaus
Zyklop
Freient
Sebeper
Flög Weihern
Jammerthal
Neu-Hauseter-Hof
Hubertushöhe
Rotsiefbach
Gut Weihern
Hauseter Heide
Forsthaus
Ferkenskaul
Am Wettenweg
Aachener Straße
Kesselberg
Waldring
Frepert
Heinrich-Bischoff-Straße
Hainbuchenweg
Getenberg
Hergenrather Straße
Schlossweg
Schopsweide
Vestert
Borngasse
Stöck
Grossenbusch
Marien Statue
Kirchstraße
Eynattener Heide
La Seigneurie
Brennhaag
Großer Busch
Eynattener Heide
Wesselbend
Hauset
DORFARCHIV

Flurnamen in Hauset

Von Hammerbrücke zu Presterbrücke

Landschaft in der Stöck an Gut Weide



Flurnamen in Hauset

Muschelkreuz und Presterbrücke

Hof am Rotsief (Starkes)

Flurnamen in Hauset


Die Mulde

Sankt
Rochus
Pfarrkirche
Hauset

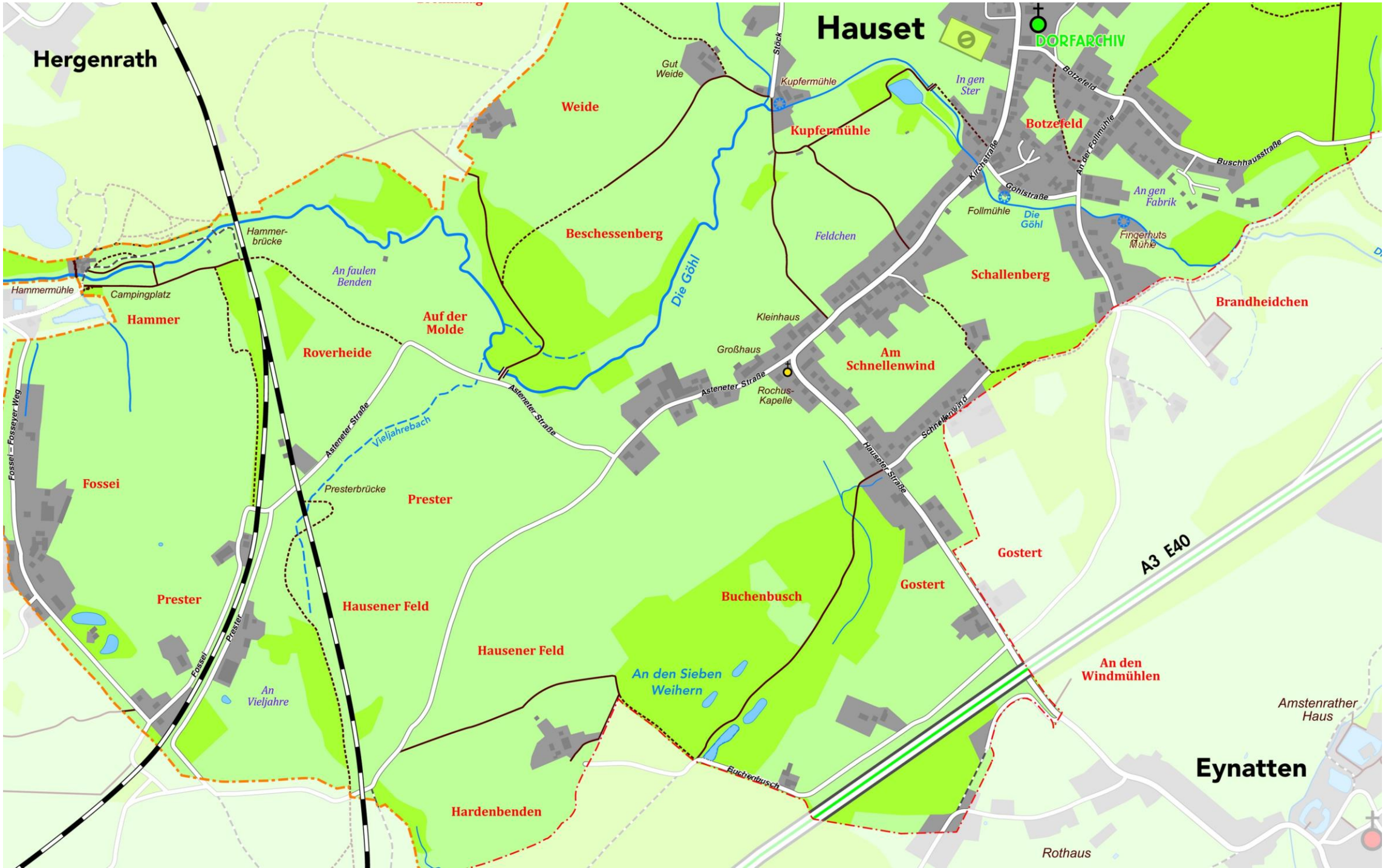
Hergenrath
Hauset
DORFARCHIV
Gut Weide
Stock
Kupfermühle
In gen Ster
Botzefeld
Weide
Kupfermühle
Botzefeld
Kirchstraße
An der Follmühle
Buschhausstraße
Gohlstraße
An gen Fabrik
Follmühle
Die Göhl
Fingerhuts Mühle
Hammer-brücke
Beschessenberg
Feldchen
Schallenberg
Hammermühle
Campingplatz
An faulen Benden
Die Göhl
Brandheidchen
Hammer
Auf der Molde
Kleinhaus
Roverheide
Großhaus
Am Schnellenwind
Asteneter Straße
Rochus-Kapelle
Asteneter Straße
Asteneter Straße
Vieljahrebach
Schnellenwind
Fossel – Fosseyer Weg
Hauseler Straße
Fossei
Presterbrücke
Prester
Gostert
A3 E40
Prester
Hausener Feld
Buchenbusch
Gostert
Fossel
Prester
Hausener Feld
An den Windmühlen
An Vieljahre
An den Sieben Weihern
Amstenrather Haus
Eynatten
Buchenbusch
Hardenbenden
Rothaus

Flurnamen in Hauset

Dorfkern von Schöne Aussicht

Pfarrkirche im Herbst

Gut Weide von 1843

Flurnamen in Hauset

Mulde und Prester von Asteneter Straße aus

Die Göhl am Klikert



Flurnamen in Hauset

Alte Kupfermühle vom Feldchen aus
kopaul photo

Gut Weide aus der Ferne

Pastorat von 1861

Der Wölleborn

Follmühle an der Göhl

kopaul photo

Heidhof

An den Zyklopensteinen

Jagdschloss Hubertushöhe

Hauseter Heide von Sandgrube aus etwa 1960

Hof am Rotsiefbach in der Stöck

Zyklopensteine an Köpfchen

Pferdewiese an Wöllebron

An den Flög-Weihern

Muschelkreuz im Winter – Hausener Feld
kopaul photo

Westwall an Köpfchen

Standort alte Burg

Köpfchen von den Zyklopensteinen

Rotsiefquelle und Zoll um 1970



Abendstimmung auf Prester

kopaul photo

Dorfkern von Schöne Aussicht

Flurnamen in Hauset

Vielen Dank für die Aufmerksamkeit

Wir verweisen auch auf unsere Webseite mit vielen Karten und Informationen zu den verschiedenen Katastern und Verzeichnissen über Grundbesitzer, Gebäude, Kleindenkmäler und Grenzsteine

Dorfarchiv Hauset

www.hauset.info

und auf Facebook